

平面図 S=1/500

施工延長L=334.0m 路面切削A=2,030m² 表層A=2,030m²



前年度施工済

1工区 L=289.0m A=1,881.3m²

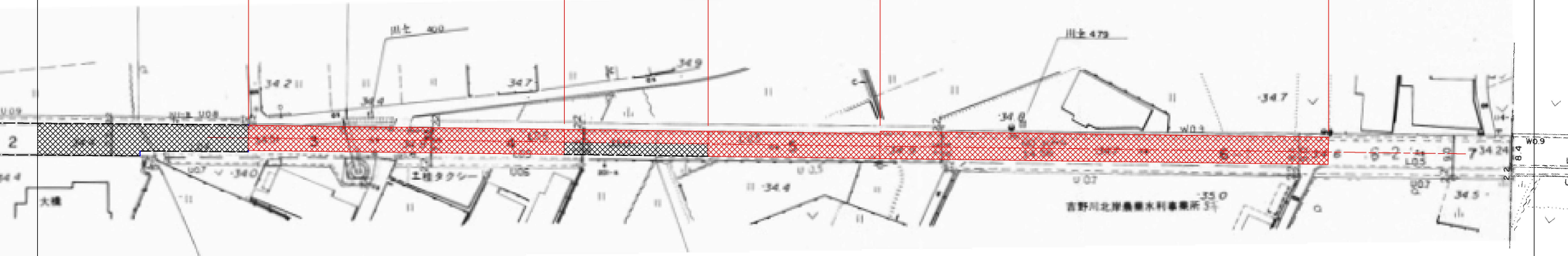
L=84.5m W=6.7m A=566.2m²

L=38.5m W=3.4m A=130.9m²

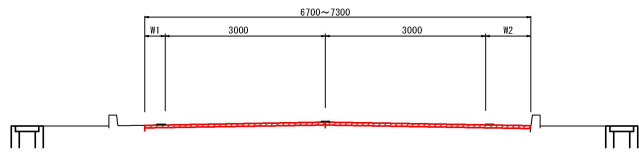
L=46.0m W=6.7m A=308.2m²

L=120.0m W=7.3m A=876.0m²

(右側車線不施工)



標準断面図 S=1/50



計画舗装構成

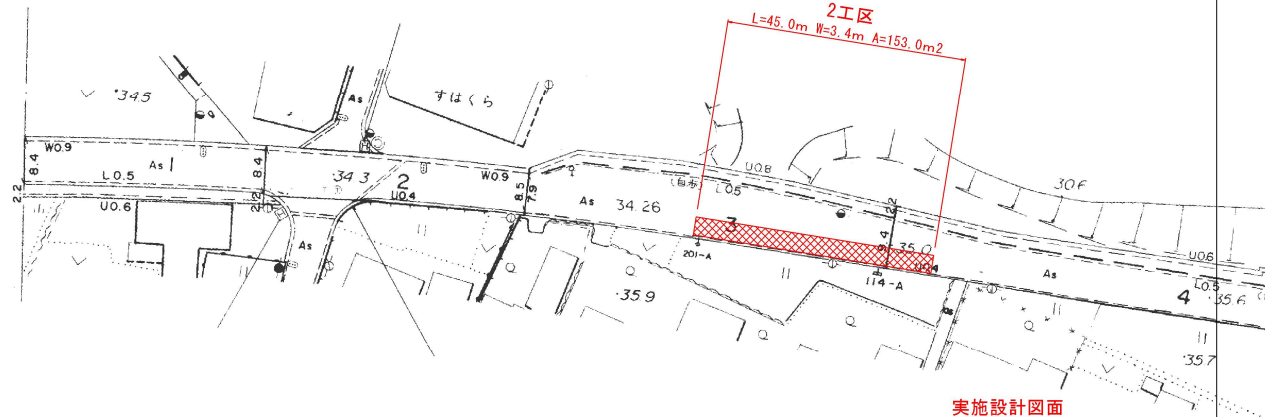


表層 改質II型密粒度As (20) 締めめ後密度 2.30 (t/m³)

タックコート PK-4

既設瀝青安定処理

50



実施設計図面

路線名等	R 8 古土 備門池田線 阿波・阿波南整理 舗装補修工事
工事箇所	(主) 備門池田線 阿波市阿波町南整理
図面名	平面図・標準断面図・構造図
縮尺	図 示 図面番号 1 / 1
会社名	
事業者名	徳島県吉野川県土整備事務所